Przekrój Ix–Ix

PRZEKRÓJ W DOKUMENTACJI TCHNICZNEJ Z 2015

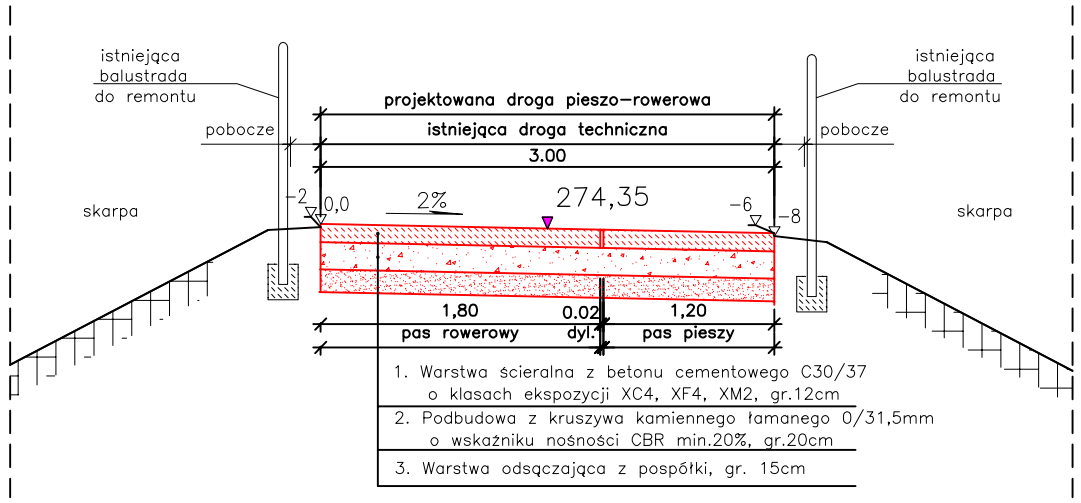

Przekrój I1–I1

PRZEKRÓJ W DOKUMENTACJI TCHNICZNEJ Z 2015

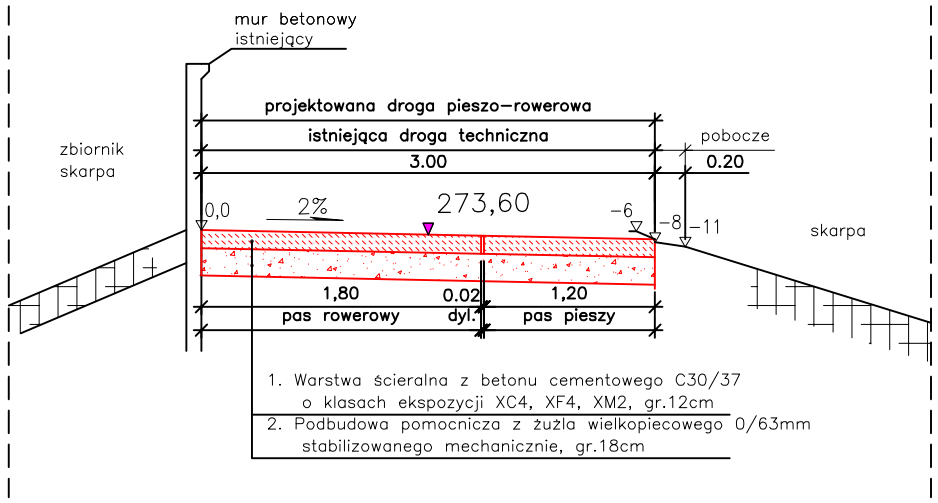

Przekrój Ix–Ix

PRZEKRÓJ PO ZMIANIE Z 2019

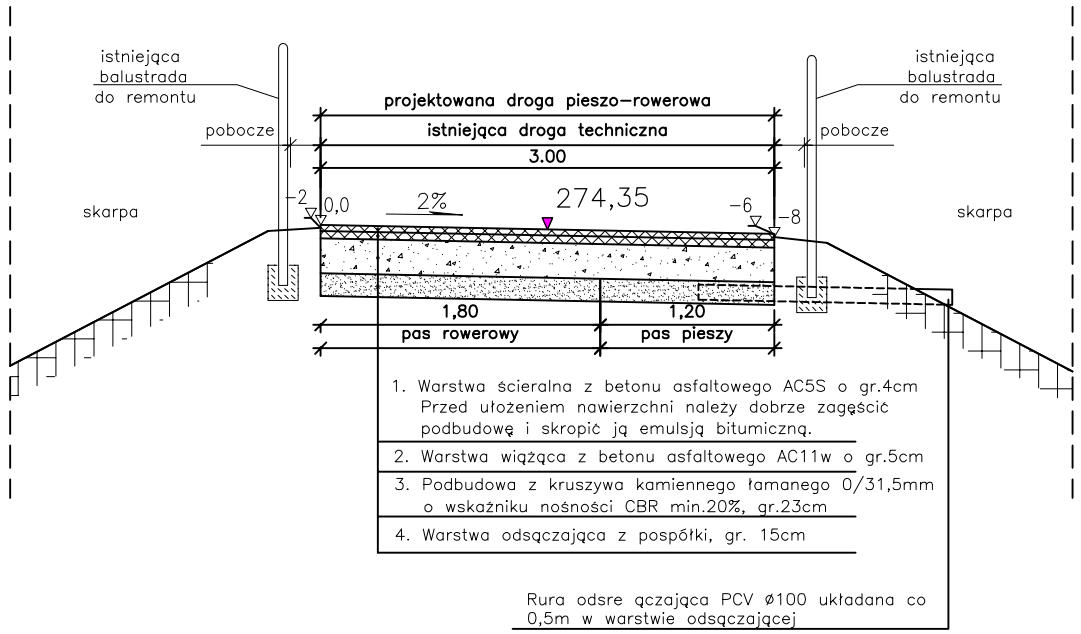

Przekrój I1–I1

PRZEKRÓJ PO ZMIANIE Z 2019

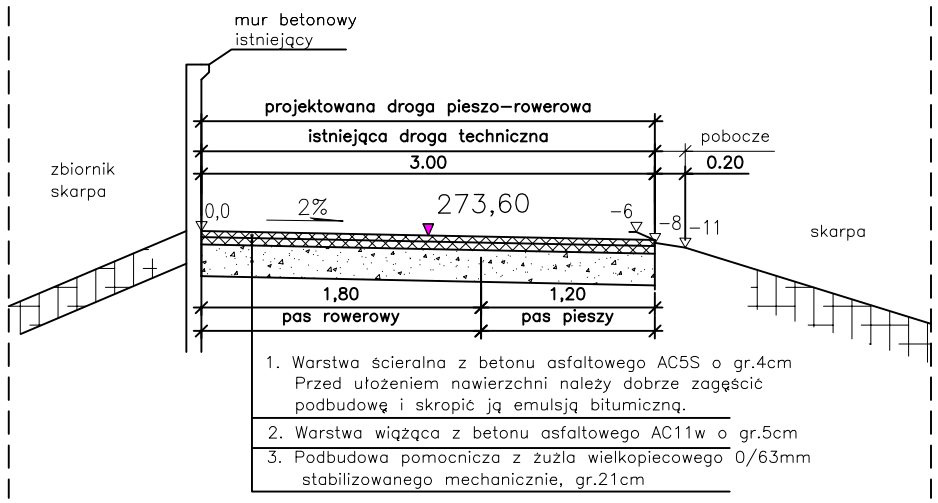

UWAGA:

1. ERRATA PRZEDSTAWIA PRZEKRÓJ TYPOWY KONSTRUKCJI ZAMIENNEJ, ZMIANA DOTYCZY CAŁOŚCI DOKUMENTACJI PROJEKTOWEJ, W KTÓREJ ZASTOSOWANO ZAMIENNĄ TECHNOLOGIĘ. UWAGA MA ZASTOSOWANIE DO WSZYSTKICH PRZEKROJÓW ZAWIERAJĄCYCH KONSTUKCJĘ NAWIERZCHNI OPISANĄ POWYŻEJ.
2. GŁĘBOKOŚĆ WYKOPÓW NIE ULEGA ZMIANIE.
3. RYSUNEK JEST INTEGRALA CZĘŚCIĄ SKŁADOWĄ DOKUMENTACJI TECHNICZNEJ. NIENIEJSZE OPRACOWANIE NALEŻY ROZPATRYWAĆ ŁACZNIE Z DOKUMENACJĄ WYKOANĄ W 2015 ROKU.
POZOSTAŁE ROZWIĄZANIA TECHNICZNEJ NIE ULEGAJĄ ZMIANIE.

venit
VENIT EWA PRZYBYŁ DARIUSZ ZBOIŃSKI
44-100 GLIWICE, GÓRNYCH WAŁÓW 27/4
tel/fax 032 332 40 51 biuro@venit.com.pl

zakres opracowania: PROJEKT BUDOWY DROGI PIESZO – ROWEROWEGO

zamawiający: GMINA MYŚLENICE, RYNEK 8/9, 32–400 MYŚLENICE
GMINA DOBCZYCE, RYNEK 26, 32–410 DOBCZYCE
GMINA SIEPRAW, KAWĘCINY 30, 32–447 SIEPRAW

inwestor: GMINA MYŚLENICE, RYNEK 8/9, 32–400 MYŚLENICE

zadanie inwestycyjne: PRZYGOTOWANIE DOKUMENTACJI DLA PROJEKTU: ZAGOSPODAROWANIE OTOCZENIA ZBIORNIKA DOBCZYCKIEGO – SZLAKI WRAZ Z INFRASTRUKTURĄ TURYSTYCZNĄ

projektant: mgr inż. arch. EWA PRZYBYŁ–ZBOIŃSKA
32/03/SLOKK/II spec. architektoniczna
inż. WOJCIECH DĘBICKI
166/77 spec. drogowa

podpis:

numer trasy: 16	nazwa trasy: MYŚLENICE OSIECZANY, ZAPORA BOCZNA
P1	treść opracowania: PROJEKT ZAGOSPODAROWANIA TERENU
tresć rysunku: PRZEKROJE KONSTRUKCYJNE	
stadium: PROJEKT WYKONAWCZY	data: grudzień 2019 / skala: 1:50
wersja: PBW / branza: ARCHITEKTURA	nr rysunku: M16_PK.01 / rewizja: